

## INFORME DIARIO DE MONITOREO DE MEDIOS\*

\*Vigilancia basada en eventos de interés epidemiológico mediante el monitoreo de medios abiertos de comunicación locales y nacionales.

### Reporte de eventos:

Tema	Medio	Fecha	Resumen	Liga	Prioridad
<b>Covid-19</b>	El sol de Cuernavaca	26 julio 2020	A partir de este lunes las guarderías subrogadas y la propia del Instituto Mexicano del Seguro Social (IMSS) en Morelos abrirán sus puertas. Al mantenerse el semáforo de nivel de riesgo de COVID-19 en color naranja, las guarderías podrán comenzar a reactivarse.	<a href="https://www.diariodemorelos.com/noticias/abren-este-lunes-guarder-subrogadas-del-imss-en-morelos">https://www.diariodemorelos.com/noticias/abren-este-lunes-guarder-subrogadas-del-imss-en-morelos</a>	Bajo
<b>Covid-19</b>	Diario de Morelos	26 julio 2020	En 24 horas, se confirmaron 31 nuevos casos de COVID-19 en Morelos, y fallecieron tres pacientes, con ello, la entidad registra tres mil 991 casos de coronavirus, y 834 defunciones.	<a href="https://www.diariodemorelos.com/noticias/registra-morelos-211-casos-activos-de-covid">https://www.diariodemorelos.com/noticias/registra-morelos-211-casos-activos-de-covid</a>	Bajo
<b>Covid-19</b>	Diario de Morelos	26 julio 2020	En respuesta inmediata a los llamados de auxilio de la población, personal de la Subsecretaría de Protección Civil de Cuernavaca (SPC) al mando de Gonzalo Barquín Granados, atendió un derrumbe en la parte trasera de la escuela Telesecundaria 'Lázaro Cárdenas del Río' así como un deslave en la calle Apatzingán, ambos hechos ocurridos en la colonia Lázaro Cárdenas, El Polvorín.	<a href="https://www.diariodemorelos.com/noticias/atiende-pc-deslaves-en-colonia-lazaro-c-rdenas-de-cuernavaca">https://www.diariodemorelos.com/noticias/atiende-pc-deslaves-en-colonia-lazaro-c-rdenas-de-cuernavaca</a>	Bajo
<b>Covid-19</b>	La Unión	27 julio 2020	La Secretaría de Salud informa que a la fecha en Morelos se han confirmado cuatro mil 014 casos de coronavirus COVID-19, 232 activos, descartado tres mil 951 y están como sospechosos 581; se han registrado 839 defunciones.	<a href="https://www.launion.com.mx/morelos/sociedad/noticias/164575-llaman-a-respetar-semaforo-naranja.html">https://www.launion.com.mx/morelos/sociedad/noticias/164575-llaman-a-respetar-semaforo-naranja.html</a>	Bajo
<b>Covid-19</b>	La Unión	27 julio 2020	La Secretaría de Salud informa que a la fecha en Morelos se han confirmado tres mil 991 casos de coronavirus COVID-19, 211 activos, descartado tres mil 927 y están como sospechosos 596; se han registrado 834 defunciones.	<a href="https://www.launion.com.mx/morelos/sociedad/noticias/164539-la-participacion-ciudadana-es-fundamental-para-evitar-rebrotes-de-covid-19-autoridades.html">https://www.launion.com.mx/morelos/sociedad/noticias/164539-la-participacion-ciudadana-es-fundamental-para-evitar-rebrotes-de-covid-19-autoridades.html</a>	Bajo
<b>Covid-19</b>	La Jornada	27 julio 2020	Los nuevos protocolos para la reapertura de parques en Cuernavaca, establecen que sólo podrán ingresar el 30 por ciento de ciudadanos (incluidos niños y adultos mayores), pero no se podrá hacer uso de los juegos infantiles ni de los aparatos para hacer ejercicio, es decir, que la gente sólo podrá acudir a caminar o convivir con las familias, pero hasta ciertos límites.	<a href="http://www.lajornadamorelos.com.mx/sociedad-y-justicia/2020/07/27/24035/nuevos-protocolos-para-la-reapertura-los-parques">http://www.lajornadamorelos.com.mx/sociedad-y-justicia/2020/07/27/24035/nuevos-protocolos-para-la-reapertura-los-parques</a>	Bajo



SERVICIOS  
DE SALUD



<http://ssm.gob.mx>



Servicios de Salud Morelos



@MorelosSalud

## INFORME DE RIESGOS METEOROLÓGICOS

**Fuente:** Servicio Meteorológico Nacional de México, CONAGUA.

### LA DEPRESIÓN TROPICAL "HANNA" OCASIONARÁ LLUVIAS MUY FUERTES A INTENSAS EN EL NORTE Y NORESTE DEL PAÍS

Para hoy, la depresión tropical "**Hanna**" ocasionará lluvias puntuales muy fuertes a intensas en el norte y noreste de México. Se prevé que este sistema se degrade a una baja presión remanente durante las próximas horas.

La **onda tropical No. 22** recorrerá la Península de Yucatán y el sureste del país, generando lluvias puntuales muy fuertes en Chiapas y chubascos en Tabasco, Campeche, Yucatán y Quintana Roo.

**Canales de baja presión**, asociados con **divergencia en niveles altos de la atmósfera**, producirán lluvias muy fuertes a intensas en el occidente, fuertes a muy fuertes en el noroeste, centro, sur y oriente del territorio nacional, así como chubascos y lluvias puntuales fuertes en el Valle de México.

Finalmente, se pronostican temperaturas máximas superiores a 45°C en Baja California.

Para más información acerca **depresión tropical "Hanna"**, consultar:

<https://smn.conagua.gob.mx/es/pronosticos/avisos/aviso-de-ciclón-tropical-en-el-oceano-atlantico>

**Las lluvias podrían acompañarse de descargas eléctricas, posible caída de granizo y fuertes rachas de viento durante las tormentas. También podrían generar aumento en los caudales de ríos y arroyos e inundaciones en zonas bajas de terreno.**

#### Pronóstico de Precipitación:

**Intervalos de chubascos (5.1 a 25 litros por metro cuadrado):** Morelos, Tlaxcala, Ciudad de México, Tabasco, Campeche, Yucatán y Quintana Roo.

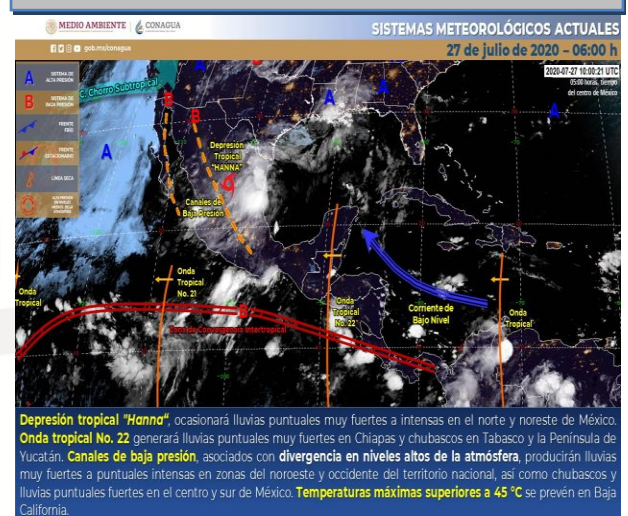
#### Pronóstico de Temperaturas Máximas:

**Temperaturas máximas de 35°C a 40°C:** Baja California Sur, Chihuahua, Coahuila, San Luis Potosí (oriente), Sinaloa, Nayarit, Jalisco, Colima, Michoacán, Guerrero, Oaxaca, Chiapas, Veracruz, Tabasco, Campeche, Yucatán y Quintana Roo.

#### Pronóstico en región Mesa Central:

Cielo medio nublado por la mañana e incremento de nublados por la tarde, con probabilidad de lluvias puntuales muy fuertes en Puebla, fuertes en Guanajuato, Querétaro e Hidalgo, además de chubascos en **Morelos** y Tlaxcala, todas con descargas eléctricas y posible caída de granizo. Ambiente cálido y viento de dirección variable de 15 a 30 km/h en la región, con rachas de 50 km/h en zonas de lluvias.

#### IMAGEN DE SATELITE



SERVICIOS  
DE SALUD



<http://ssm.gob.mx>



Servicios de Salud Morelos



@MorelosSalud

## INFORME DE MONITOREO VOLCÁNICO Y SISMOLÓGICO

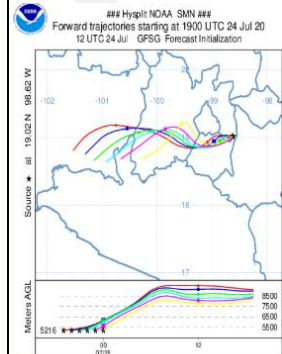
**Fuente:** Servicio Sismológico Nacional, UNAM. / Centro nacional de Prevención de Desastres (CENAPRED)

**En las últimas 24 horas**, mediante el sistema de monitoreo del volcán Popocatepetl se identificaron **107 exhalaciones** acompañadas de gases volcánicos y en ocasiones ligeras cantidades de ceniza. Adicionalmente se contabilizaron **1095 minutos de tremor**, de los cuales 550 minutos son de baja amplitud y 545 minutos de mediana amplitud, acompañados de una emisión de vapor, gas y ligero contenido de ceniza, con alturas de hasta 1,500 m en dirección oeste-noroeste.

Durante la madrugada se presentó un episodio de tremor acompañado de la expulsión de fragmentos a corta distancia del cráter y una columna de gas y ligera ceniza con altura aproximada de 1,300 m en dirección noroeste. **Al momento de elaboración de este reporte no hay información sobre caída de ceniza en localidades aledañas. Adicionalmente, la mayor parte de la noche se observó incandescencia sobre del cráter**

NIVEL DE ALERTA	SEMAFORO	AMARILLO-FASE 2
	<b>Incremento de actividad:</b> <ul style="list-style-type: none"> <li>Pluma de vapor de agua y gas</li> <li>Ligera caída de ceniza en áreas cercanas</li> <li>Caída de fragmentos incandescentes</li> <li>Crecimiento y destrucción de domos de lava</li> <li>Posibilidad de flujos piroclásticos por explosiones</li> <li>Flujos de lodo o escombros de corto alcance</li> </ul>	

RECOMENDACIONES PARA LA FASE AMARILLO FASE 2
<ol style="list-style-type: none"> <li>Continuar con el radio de seguridad de 12 km, por lo que la permanencia en esa área no está permitida.</li> <li>Controlar el tránsito entre Santiago Xalitizintla y San Pedro Nexapa, vía Paso de Cortés.</li> <li>A las autoridades de Protección Civil, mantener sus procedimientos preventivos, de acuerdo con sus planes operativos.</li> <li>A la población se le recomienda elevar la atención a los avisos de las autoridades de su localidad y se exhorta a no acercarse al volcán, y mucho menos al cráter.</li> <li>Mantenerse fuera de cañadas ante posibles flujos de lodo, principalmente en temporada de lluvias.</li> </ol>

PRONOSTICO DE CAIDA DE CENIZA
 <p>En caso de una exhalación de ceniza volcánica, el pronóstico de trayectoria sería hacia el oeste de la posible exhalación. Iniciando su trayectoria en la zona oeste del estado de Puebla; zona sureste y sur del Estado de México; zona noreste, norte y noroeste del estado de Morelos.</p>

ÚLTIMO SISMO	
ÚLTIMO SISMO	SISMOS RECIENTES
<b>TIEMPO DEL CENTRO DE MÉXICO</b> <b>FECHA:</b> 2020-07-27 <b>HORA:</b> 06:53:44 <b>MAGNITUD:</b> 4.4 <b>EPICENTRO</b> <b>LATITUD:</b> 16.58° <b>LONGITUD:</b> -99.22° <b>LOCALIZACIÓN:</b> 30 KM AL SURESTE DE SAN MARCOS, GUERRERO <b>PROFUNDIDAD:</b> 10 KM	

MAPA DE LA REPUBLICA MEXICANA
 <p>Servicio Sismológico Nacional   UNAM, México. Leaflet © Colaboradores de OpenStreetMap</p>





**MORELOS**  
2018 - 2024



**Fecha:** 27 de julio del 2020  
**Semana Epidemiológica:** 31  
**Área:** Coordinación de Vigilancia Epidemiológica, **UIES.**

## INFORME DE TEMPERATURAS Y CALIDAD DEL AIRE

**Fuente:** Comisión Estatal de Agua (CEAGUA)

ICA	CALIDAD DEL AIRE	PROTEJA SU SALUD
0-50	Buena	No se anticipan impactos a la salud cuando la calidad del aire se encuentra en este intervalo.
51-100	Moderada	Las personas extraordinariamente sensitivas deben considerar limitación de los esfuerzos físicos excesivos y prolongados al aire.
101-150	Dañina a la salud de los grupos sensitivos	Los niños adultos activos, y personas con enfermedades respiratorias tales como el asma, deben evitar los esfuerzos físicos excesivos y prolongados al aire.
151-200	Dañina a la salud	Los niños adultos activos, y personas con enfermedades respiratorias tales como el asma, deben evitar los esfuerzos físicos excesivos y prolongados al aire libre; las demás personas, especialmente los niños, deben limitar los esfuerzos excesivos y prolongados al aire libre.
201-300	Muy dañina a la salud	Los niños adultos activos, y personas con enfermedades respiratorias tales como el asma, deben evitar todos los esfuerzos excesivos al aire libre; las demás personas, especialmente los niños, deben limitar los esfuerzos físicos excesivos al aire libre.
300+	Arriesgado	

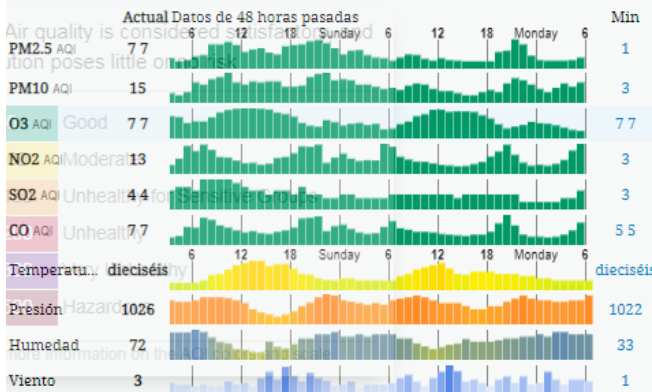
### CALIDAD DEL AIRE CUERNAVACA, MORELOS.

Estación de Monitoreo Cuernavaca Centro, Morelos

**15**

**Bueno**

Actualizado el lunes 6:00  
Contaminante primario: pm10



### PRONOSTICO DEL TIEMPO EN MORELOS

Municipio	Max	Min	Municipio	Max	Min
Amacuzac	33°	19°	Puerto de Ixtla	32°	20°
Axochiapan	31°	20°	Temixco	32°	18°
Ayala	30°	19°	Tepalcingo	30°	19°
Cuautla	28°	17°	Tepoztlan	25°	14°
Cuernavaca	26°	15°	Tlaquiltenango	32°	20°
Huitzilac	18°	10°	Tlaltizapan	29°	18°
Jiutepec	28°	17°	Zacatepec	31°	20°
Jojutla	32°	20°	Zacualpan	24°	14°

### TEMPERATURAS MAXIMAS Y MINIMAS

#### Mínimas

Huitzilac	10°
Tetela del Volcán	12°
Totalapan	13°
Ocuituco	14°

#### Máximas

Amacuzac	33°
Jojutla	32°
Zacatepec	31°
Tepalcingo	30°



SERVICIOS  
DE SALUD



<http://ssm.gob.mx>



Servicios de Salud Morelos



@MorelosSalud

Calle Gustavo Gómez Azcárate No. 205, Col. Lomas de la Selva  
C.P. 62270, Cuernavaca, Morelos. Tel.: 318 84 50.

## MONITOREO BASADO EN EVENTOS Y ESPII

**Fuente:** Jurisdicciones Sanitarias del estado de Morelos.

### JURISDICCION SANITARIA I:

- CASO EFE:
  - Masculino de 28 años con residencia en Jiutepec, inicio de síntomas y exantema 20/07/2020, primer contacto con los servicios de salud 23/07/2020, toma de muestras de suero y exudado faríngeo 23/07/2020 **pendiente resultado**, unidad notificante C.S Jiutepec, SSA, JSI.

### JURISDICCION SANITARIA II:

- SIN EVENTOS EXTRAORDINARIOS.

### JURISDICCION SANITARIA III:

- SIN EVENTOS EXTRAORDINARIOS.

### REPORTE DE LLUVIAS.

- No se presentaron lluvias en el estado.

**Al momento no se tiene reporte de afectaciones relevantes que requieran intervenciones de salud.**



SERVICIOS  
DE SALUD



<http://ssm.gob.mx>



Servicios de Salud Morelos



@MorelosSalud